

Katastrální území	Číslo pozemku	Vlastník	Výměra [m2]
Staré Město u Uherského Hradiště	233/107	Česká Republika	222
Staré Město u Uherského Hradiště	4555/1	Česká Republika	41340
Uherské Hradiště	651/8	Česká Republika	66
Uherské Hradiště	666/1	Česká Republika	68193

LEGENDA:

- PSH

RMH

PZ1/2H

SHH
- pojistková skříň umístěná na sloupu V□

rozdávěč vybavený podružným elektroměrem a ovládacím systémem

proměnný plavební znak C2

sonda výšky hladiny řeky

elektrické kabelové vedení NN

nadzemní vedení VN

elektrické vedení veřejného osvětlení V□

elektrické vedení světelného signalizačního zařízení

sdělovací vedení

plynové potrubí STL

kanalizace

vodovod

betonový žlab




Veřejné osvětlení

Světelné signal. zař.

Hranice stavby

ZPRACOVÁNO PRO:



ZODPOVĚDNÝ PROJEKTANT	BC. TOMÁŠ DOLEŽEL	 	 Argo Automatizace, s.r.o. Zlatá hora 1413, Slavkov u Brna, 684 01	
ZPRACOVAL	BC. TOMÁŠ DOLEŽEL			
KONTROLOVAL	RADEK PLACHÝ			
INVESTOR: Povodí Moravy			DATUM	8/2024
NÁZEV STAVBY: OSAZENÍ PROMĚNNÉHO ZNAČENÍ PODJEZDNÉ VÝŠKY NA MOSTECH BAŤOVA KANÁLU			FORMÁT	A3
OBJEKT: Silniční most v Uherském Hradišti			STUPEŇ	DPS
			MĚŘÍTKO	1:500
NÁZEV VÝKRESU: Koordinační situační výkres			ČÍSLO VÝKRESU	C.2